











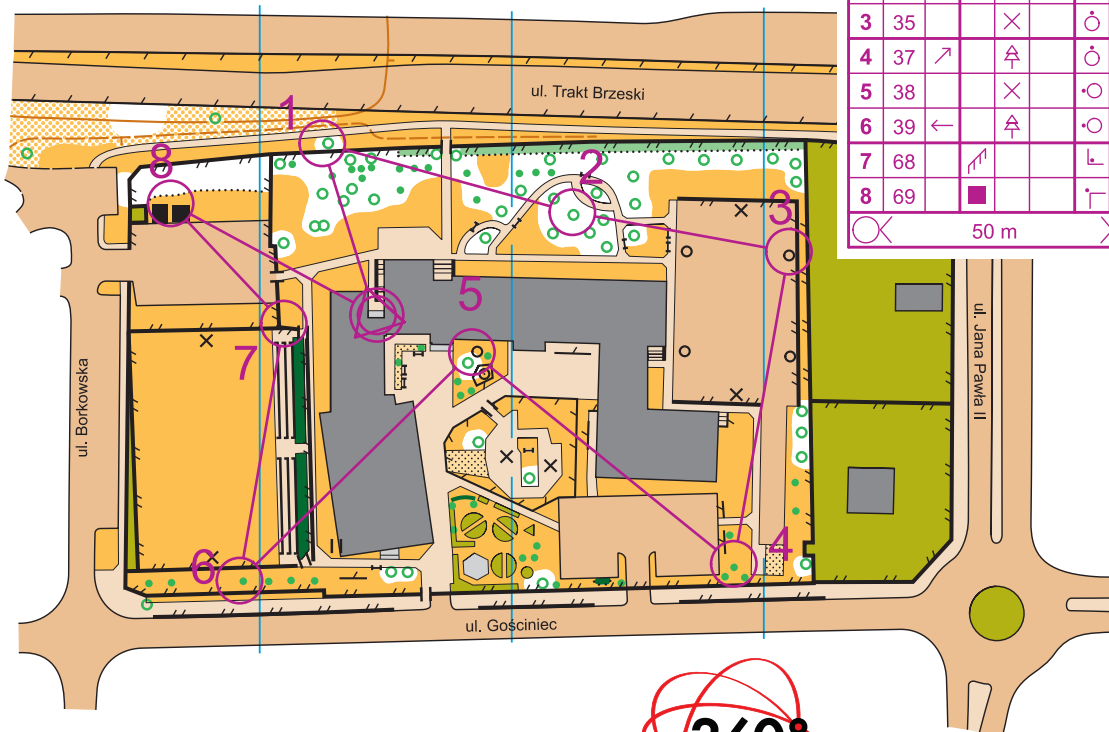
SZKOŁA PODSTAWOWA NR 173

1CM NA MAPIE TO 15M W TERENIE

SKALA 1:1500

LEGENDA

-  Teren piaszczysty
-  Teren otwarty
-  Teren półotwarty
-  Teren zadrzewiony
-  Żywopłot
-  Gęsty żywopłot
-  Budynek
-  Wiata
-  Teren prywatny, rabata
-  Chodnik
-  Jezdnia
-  Ławka
-  Kosz na boisku, stolik
-  Bramka na boisku
-  Warstwica
-  Granica kultur
-  Charakterystyczne duże drzewo
-  Charakterystyczne małe drzewo
-  Trybuna
-  Plot do przejścia
-  Plot nie do przejścia
-  Furtka



WesolInO 3 - 18.02.17				
	AM	0,5 km		
▽		■		⊖
1	32	△		⊖
2	33	△		⊖
3	35		×	⊖
4	37	↗	△	⊖
5	38		×	⊖
6	39	←	△	⊖
7	68	↖		⊖
8	69	■		⊖

50 m

